

# Z-GIS®

## 圃場管理はデータの時代 全農営農管理システム

エクセルとの連携で圃場管理を効率化するクラウド型の営農管理システム

### 圃場管理の課題と電子化による効率化

新たな農業の時代が始まっています。全農の営農管理システムZ-GIS®は、圃場情報をインターネットの電子地図と関連付けることで、効率的な営農管理を実現するシステムです。

#### 特徴

##### 1 Excel® 連携



圃場の位置情報(緯度・経度データ)とExcel®データを紐付けて管理します。圃場毎の作付計画や作業内容等、管理したい項目をExcel®で簡単に追加・記録できます。

##### 3 共有できる



データをクラウド上に保管することで複数名で共有できます。

##### 2 データの視覚化



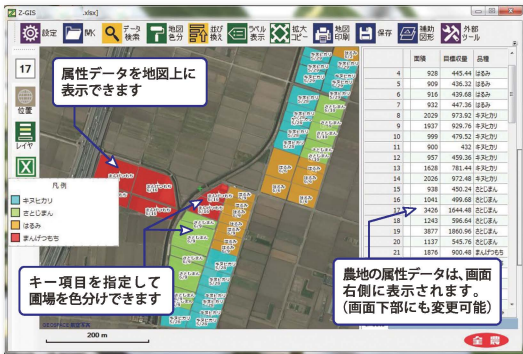
記録した情報は地図上にわかりやすく「見える化」できます。

##### 4 高解像度地図




高解像度の航空写真を使用し見やすい地図を提供しています。

#### パソコン版 Z-GIS® の画面構成



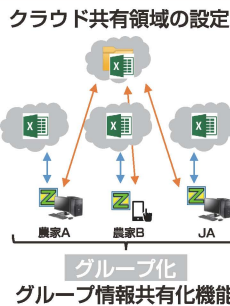
圃場の地図を色分けでき、わかりやすく、見やすい表示ができます。



スマートフォンを使って現地で作業内容や生育状況を入力できます。

#### 活用方法 システム活用の事例

##### グループ共有機能



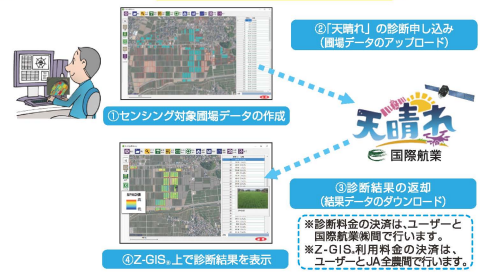
##### Z-GIS® サーバ

各種デバイスに対応!



#### クラウド上にデータを一括管理

##### 天晴れとの連携



人工衛星リモートセンシングと連携

##### 1km メッシュ気象情報

圃場の1kmメッシュ気象情報を提供しています。



**1年間 100圃場で2,640円(税込)**

**ひと月あたり220円(税込)!**

**費用を抑えて圃場管理ができます!**

\*2000圃場以上は、52,800円(税込)定額です。

#### ご利用方法

ご利用までの手続きも簡単!

##### 有料版

\*会員様には、スマートホン・タブレット等の端末アプリはApp Store (iPhone/iPad向け) Google Play (Android向け) より無償提供しています。  
<Z-GIS®のホームページにリンクがございます>

##### お試し版

まずは31日間無料のお試し版をご利用ください。  
(※一度だけ登録可能です)

下記URLの『Z-GIS® オンライン利用申し込み』にアクセスして、必要事項をご記入の上、お申し込みください。受け付け完了後ID・パスワードを発行いたします。



\*Excel®はMicrosoft社の登録商標です。\*App Store®, iPhone®, iPad®はApple社の登録商標です。  
\*Google Play™およびAndroid™はGoogle社の登録商標です。\*Z-GIS®はJA全農の登録商標です。

<https://z-gis.net/99/>



お問い合わせは 電話またはメールで...

JA全農 耕種総合対策部 スマート農業推進課  
TEL.03-6271-8274 FAX.03-5218-2535  
E-mail zz\_zk\_smart@zennoh.or.jp