

積極的に使いこなす  
(クラウド & スマートフォン・タブレット)



令和2年4月

JA全農 耕種総合対策部 スマート農業推進室



## スマートフォンからクラウドの接続

スマートフォン・タブレットのGoogle PlayやApp StoreでZ-GISアプリをインストールします。Z-GISのアイコンを開き、下部にあるメニューバーをスライドさせ、右端のインフォメーションマークをタップし、バージョン情報を開きます。ログインボタンを押して、IDパスワードを入力すればクラウドの接続が終了です。一度、IDパスワードを入力すれば、次回の入力は必要ありません。



次回の接続時、パスワードは空白ですが、IDがあれば入力する必要ありません。

## データのLoadとTable

Z-GISのメニューバーのLoadを選択し、クラウドに接続し、開きたいデータをタップするとデータが開きます。Tableを選択するとデータシートが出ます。圃場を選択すると、圃場の個々の情報を見ることが可能となり、Table上の色が変わります。

なお、クラウド接続時のURL・ID・P/Wの記入は必要ありません。

The first screenshot shows the 'Load' menu with the following items:

- de-ta.xlsx
- 愛媛2.xlsx
- GISデータ (大垣) 10件その1.xlsx
- 180807岡野地区.xlsx
- 作業計画2.xlsx
- Z-GIS千葉県成田圃場.xlsx
- 平塚市場外圃場.xlsx
- 外部ツール：住所地図作成データテ...
- GISデータ (大垣) 10件.xlsx

The second screenshot shows a map with colored polygons and a data table below it:

属性値	地番 (推...	所有者
2	千葉県成田...	山田一郎
3	千葉県成田...	山田一郎
4	千葉県成田...	中山 浩
5	千葉県成田...	中山 浩
6	千葉県成田...	佐藤 守

The third screenshot shows a detailed information popup for a specific field:

千葉県成田市高岡付近  
中山 浩  
コシヒカリ  
19/04/20

## 背景地図の変更と写真印刷

メニューバーの背景地図を選択することで、地図と写真、混合を選択できます。データを選択しているとき、アプリのメニューバーのカメラから撮影をすると、データに紐づけて保存ができます。データをタップすると保存している写真を見ることができます。



ここを選択し、写真を変更できます。

写真の表示は、ポリゴンのデータを選択するだけ



## データ検索

メニューバーのSearchを選択し、検索列と条件を選択すると選択したデータだけを表示できます。検索項目は2段階まで可能です。or選択はできません。

検索列・条件  
を選択し、実  
行を押します。



ここを選択し、デー  
タ検索をします。

## 地図の色分け

メニューバーのPaintを選択し、塗り分けキーカラムを選択するとポリゴンの色分けができます。凡例を表示することはできません。

キーカラムを選択し、実行を押します。

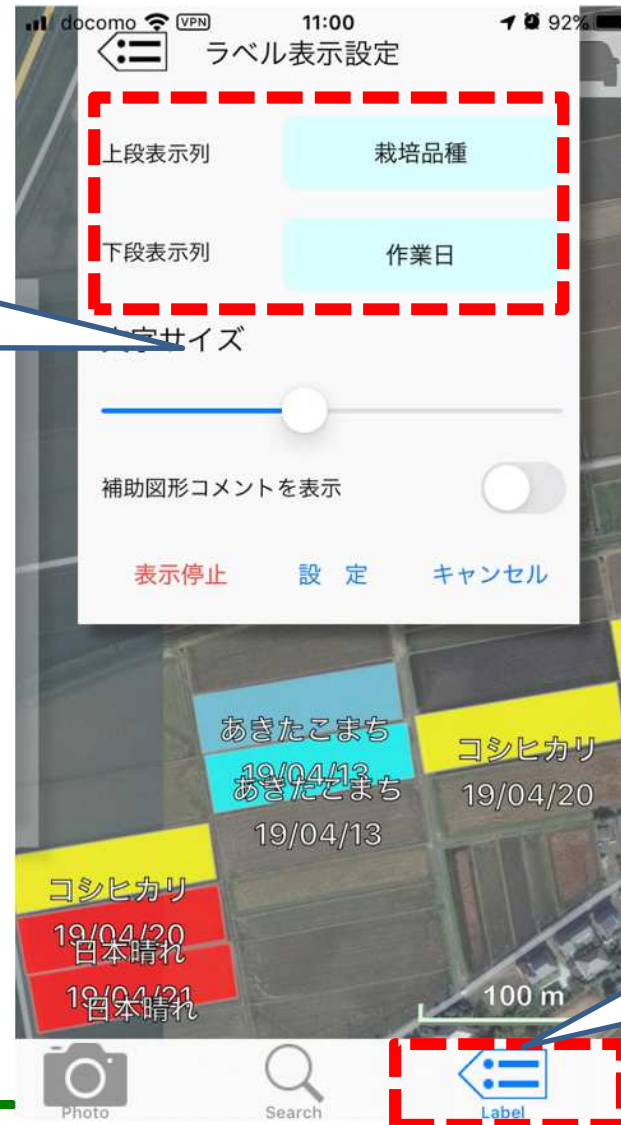


ここを選択し、塗り分けをします。

## ラベル表示設定

メニューバーのLabelを選択し、上段と下段の表示列を選択すると選択したデータを表示できます。検索項目は2項目まで可能です。

上段・下段の表示列を選択し、実行を押します。

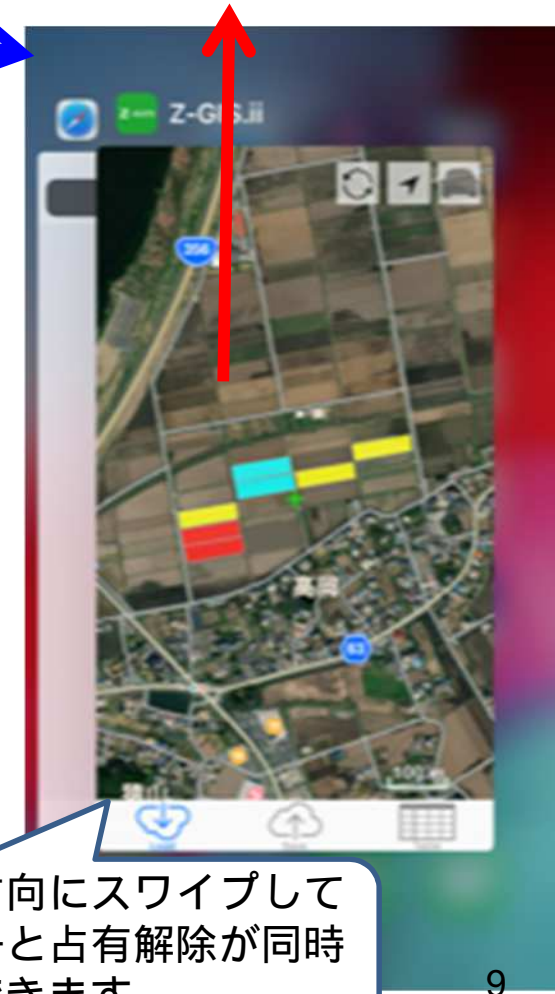
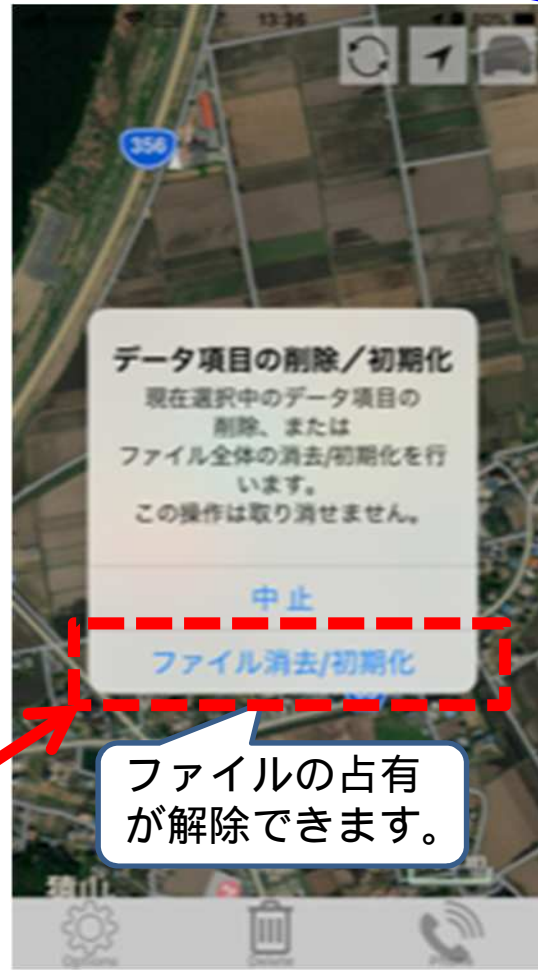


ここを選択し、ラベル表示をします。



## アプリ版作業の終了と占有の解除

メニューバーのSaveを押すとデータが上書きできます。終了するためには、Deleteを選択し、ファイルを消去/初期化を選択し終了しないと、データ占有が解除できません。または上書きの後、下のような画面から、Z-GISの画面をスワイプすると、消去と占有解除が同時にできます。



## その他 利用方法（サポート窓口）

### ユーザーサポート（無償）

- サポート窓口は、電話・メールでユーザーからの問い合わせに対応します

【Z-GISサポート窓口（(社)農協協会 Z-GIS管理部）】

電話：03 - 3639 - 1125

メール：z-gis@jacom.or.jp

- 解らない時はサポート窓口に聞きましょう。
- 土日休日、夜間は受け付けておりません。
- 営業時間外のお問い合わせは、確認でき次第ご連絡いたします。しばらくお時間をいただきますが、よろしくお願いいたします。



営農管理システム「Z-GIS」のお問い合わせは



JA全農 耕種総合対策部 スマート農業推進寝室 TEL 03-6271-8274 <https://z-gis.net/99/>